


















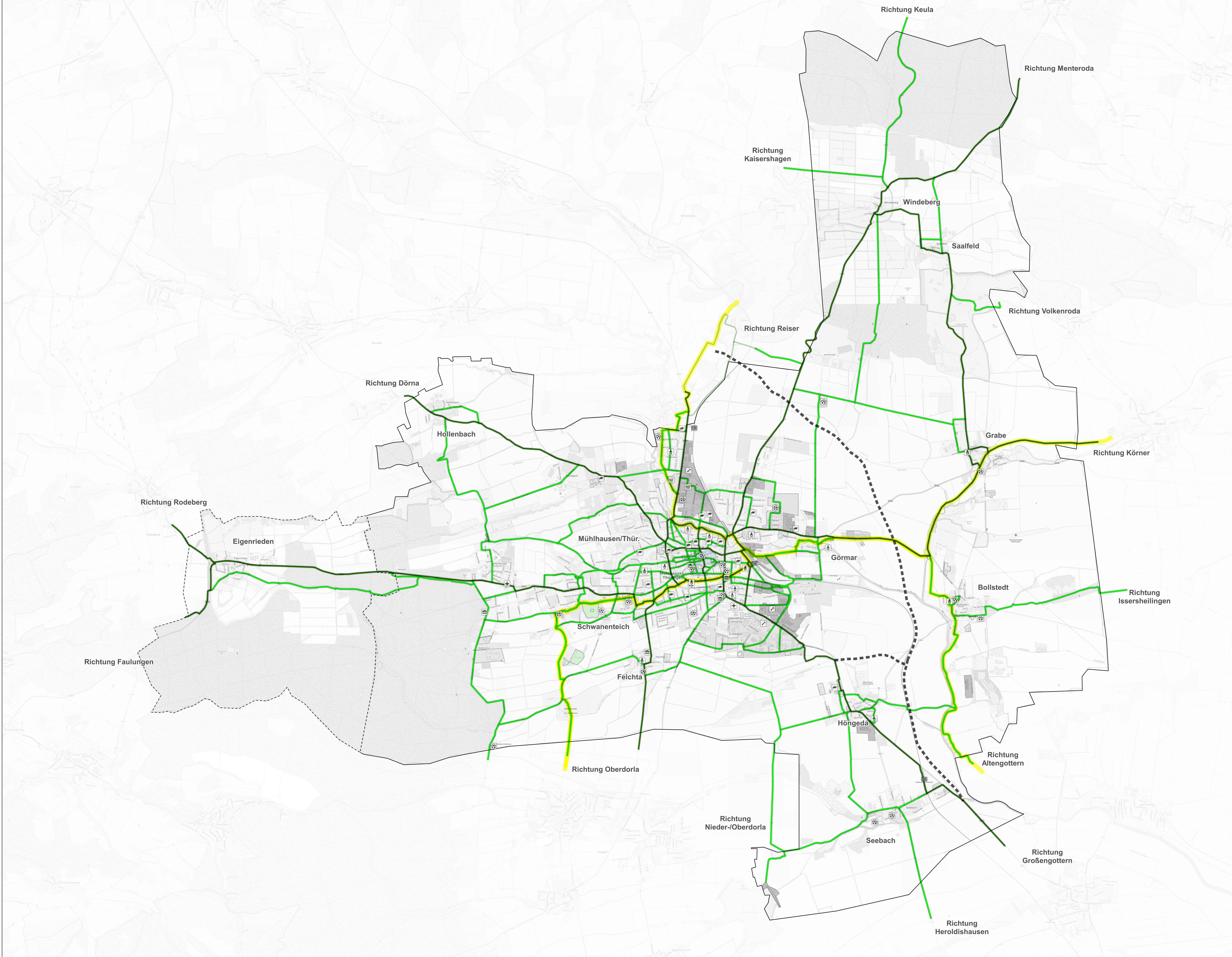




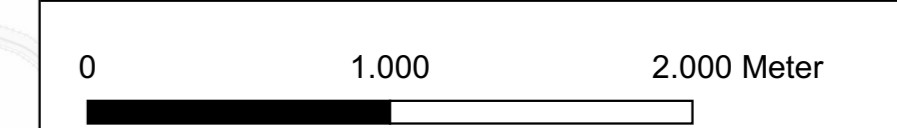
### Legende

- Ziele**
-  Arbeitsstätte
  -  Einkaufsmöglichkeit
  -  Bildungseinrichtung
  -  KiTa
  -  Medizinische Versorgung
  -  Sport & Freizeit
  -  Bildungseinrichtung
  -  Öffentliche Einrichtung
  -  Bahnhof
  -  Nahversorgungsbereich
  -  Gewerbegebiet
  -  Industriegebiet
  -  Naherholungsgebiet
- Radverkehrsnetz Mühlhausen**
-  Hauptnetz
  -  Nebennetz
  -  Touristische Routen
  -  B247n
  -  Administrative Grenze
  -  Neuer Ortsteil Eigenrieden



### Radverkehrskonzept Stadt Mühlhausen/Thüringen

#### Radverkehrsnetz Haupt- und Nebenrouten



(Im Original DIN A0) 1:25.000

Plangrundlage:  
© Bundesamt für Kartographie und Geodäsie (2021)

Stand: 17.11.2023

