

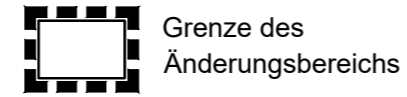
Bereich der 22. Änderung des Flächennutzungsplans

Maßstab 1 : 10.000



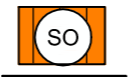
Auszug aus dem wirksamen Flächennutzungsplan der Stadt Mühlhausen

Planzeichenerklärung




Grenze des Änderungsbereichs

Art der baulichen Nutzung (§ 5 Abs. 2 Nr. 1 BauGB)



Sondergebiet mit Nutzungsangabe
Hier: Photovoltaik

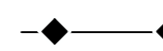


Fläche für den überörtlichen Verkehr (§ 5 Abs. 2 Nr. 3 BauGB)

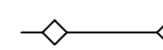


überörtliche / örtliche Verkehrsstraße

Hauptversorgungsleitungen (§ 5 Abs. 2 Nr. 4 BauGB)



oberirdisch




unterirdisch

Flächen für die Landwirtschaft (§ 5 Abs. 2 Nr. 9a BauGB)



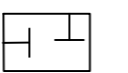
Flächen für die Landwirtschaft

Flächen für Wald (§ 5 Abs. 2 Nr. 9b BauGB)



Wald

Flächen für Maßnahmen zum Schutz, zur Pflege und zur Entwicklung von Boden, Natur und Landschaft (§ 5 Abs. 2 Nr. 10 BauGB)




Fläche für Maßnahme

Landschaftspflege/Anpflanzungen



PhotovoBaumreihen, Alleen, Feldgehölztaik

Nachrichtliche Übernahme



Wasserschutzgebiet Zone II und III



Bergbaubewilligung

Anlage zur Beschlussvorlage:

Billigung und öffentliche Auslegung des Entwurfs der 22. Änderung des Flächennutzungsplans (FNP) der Stadt Mühlhausen im Bereich Schröterode (**Solarpark Schröterode**)

Auslegungsexemplar