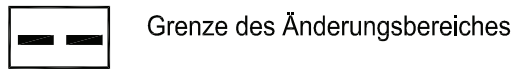
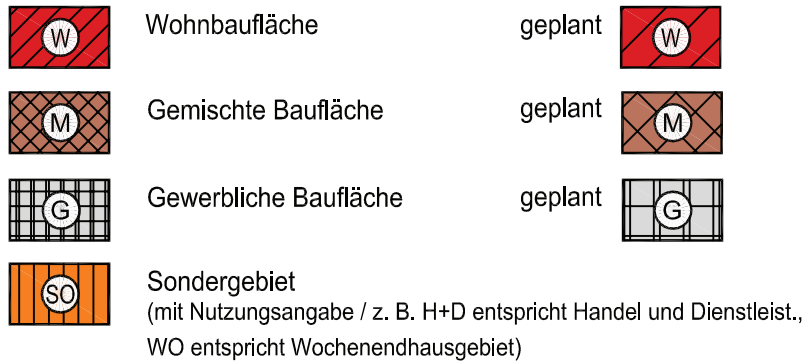


Planzeichenerklärung



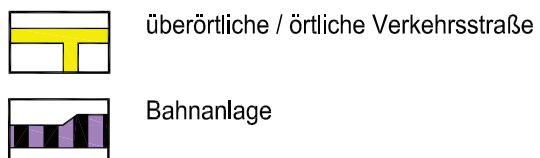
Art der baulichen Nutzung (§ 5 Abs. 2 Nr. 1 BauGB)



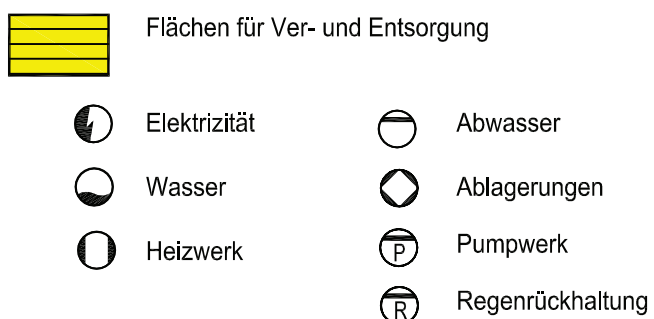
Bauliche Anlagen und Einrichtungen für den Gemeinbedarf (§ 5 Abs. 2 Nr. 2 BauGB)



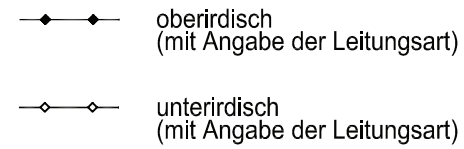
Flächen für den überörtlichen Verkehr und für die örtlichen Hauptverkehrszüge (§ 5 Abs. 2 Nr. 3 BauGB)



Flächen für Versorgungsanlagen, für Abfallentsorgung und Abwasserbeseitigung sowie für Ablagerungen (§ 5 Abs. 2 Nr. 4 BauGB)



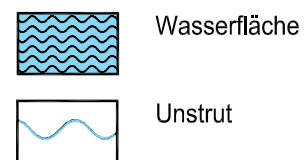
Hauptversorgungsleitungen (§ 5 Abs. 2 Nr. 4 BauGB)



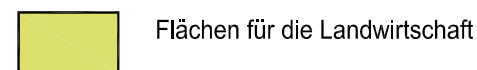
Grünflächen (§ 5 Abs. 2 Nr. 5 BauGB)



Wasserfläche (§ 5 Abs. 2 Nr. 7 BauGB)



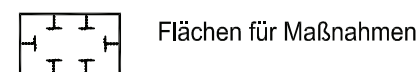
Flächen für die Landwirtschaft (§ 5 Abs. 2 Nr. 9a BauGB)



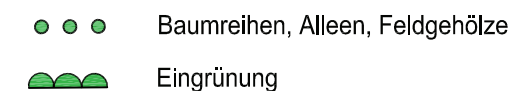
Flächen für Wald (§ 5 Abs. 2 Nr. 9b BauGB)



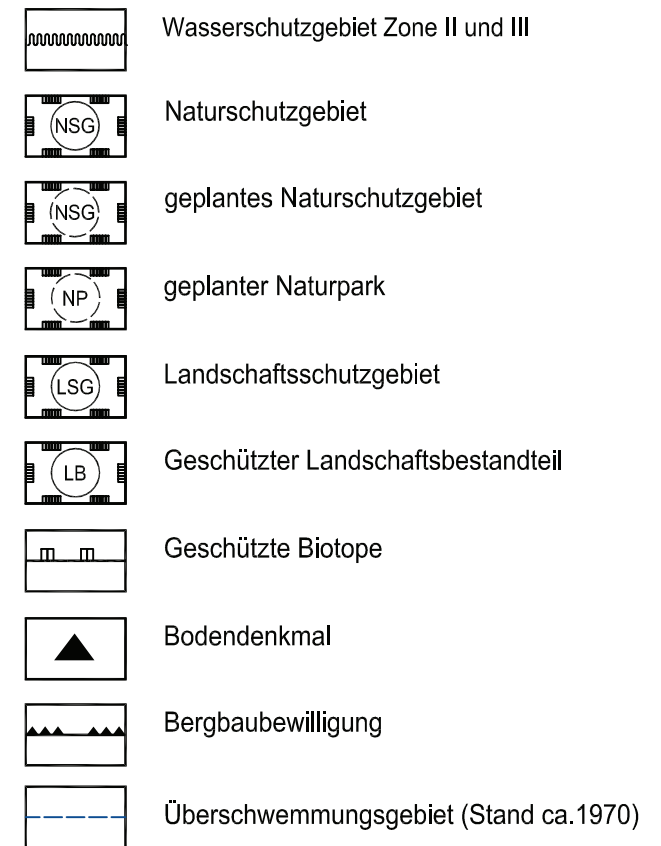
Flächen für Maßnahmen zum Schutz, zur Pflege und zur Entwicklung von Boden, Natur und Landschaft (§ 5 Abs. 2 Nr. 10 BauGB)



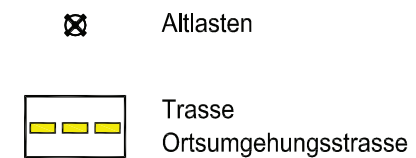
Landschaftspflege/Anpflanzungen



Nachrichtliche Übernahme



Vermerke



Hinweis

Auf mehreren Grundstücken besteht ein Altlastenverdacht. Dem Erläuterungsbericht ist eine Auflistung aller Grundstücke mit Altlastenverdacht beigelegt.