



SATZUNG

DER STADT MÜHLHAUSEN/THÜR.

über die förmliche Festlegung des Sanierungsgebietes „Petri- und Nikolaivorstadt“

Aufgrund §§ 19 Abs. 1 ff. der Thüringer Gemeinde- und Landkreisordnung (Thüringer Kommunalordnung – ThürKO) in der Fassung der Bekanntmachung vom 28. Januar 2003 (GVBl. S. 41), zuletzt geändert durch Artikel 33 des Gesetzes vom 2. Juli 2024 (GVBl. S. 277, 288) in Verbindung mit § 142 Abs. 1 und 3 des Baugesetzbuches (BauGB) in der Fassung der Bekanntmachung vom 3. November 2017 (BGBl. I S. 3634), zuletzt geändert durch Artikel 3 des Gesetzes vom 20. Dezember 2023 (BGBl. 2023 I Nr. 394), hat der Stadtrat der Stadt Mühlhausen in seiner Sitzung am 14. Mai 2025 folgende Satzung beschlossen:

§ 1

Festlegung des Sanierungsgebietes

(1) Im nachfolgend näher beschriebenen Gebiet liegen städtebauliche Missstände nach § 136 BauGB vor. Dieses Gebiet soll durch städtebauliche Sanierungsmaßnahmen wesentlich verbessert oder umgestaltet werden. Das insgesamt etwa 33 ha umfassende Gebiet wird hiermit förmlich als Sanierungsgebiet festgelegt und erhält die Bezeichnung „Petri- und Nikolaivorstadt“.

(2) Das Sanierungsgebiet umfasst alle Flurstücke und Flurstücksteile innerhalb der im Lageplan vom 15.04.2025 (Anlage 1a) mit dem Maßstab 1:2.000 durch eine Geltungsbereichsline abgegrenzten Flächen. Der Lageplan ist Bestandteil dieser Satzung und als Anlage beigefügt. Die rechtsverbindliche Abgrenzung des Sanierungsgebiets ergibt sich allein aus der Abgrenzung des Sanierungsgebiets gemäß Lageplan. In Anlage 2 befindet sich eine Übersicht sämtlicher im Sanierungsgebiet liegender Grundstücke. Diese Flurstücksliste dient nur zur Erläuterung der Satzung.

(3) Werden innerhalb des Sanierungsgebietes durch Grundstückszusammenlegungen Flurstücke aufgelöst und neue Flurstücke gebildet oder entstehen durch Grundstücksteilungen neue Flurstücke, sind auf diese insoweit die Bestimmungen dieser Satzung und des Sanierungsmaßnahmenrechts (§§ 136 ff. BauGB) ebenfalls anzuwenden. Der Sanierungsvermerk (§ 143 Abs. 2 S. 2 BauGB) ist durch das Grundbuchamt auf den neu entstandenen Grundstücken zu übernehmen.

§ 2

Sanierungsziele

(1) Die Umsetzung der Inhalte des städtebaulichen Rahmenplanes unter Kapitel 6 des Endberichtes „Vorbereitende Untersuchung Petri- und Nikolaivorstadt“ vom 31.03.2025 ist Ziel der Sanierungsmaßnahme.

(2) Der Rahmenplan und die Sanierungsziele sind im Verlauf der Sanierung fortzuschreiben.

**§ 3
Verfahren**

Die Sanierung wird im umfassenden Verfahren durchgeführt. Die besonderen sanierungsrechtlichen Vorschriften der §§ 152 bis 156a BauGB finden Anwendung.

**§ 4
Genehmigungspflichten**

Die Vorschriften des § 144 BauGB über genehmigungspflichtige Vorhaben und Rechtsvorgänge finden Anwendung.

**§ 5
Inkrafttreten**

Die Satzung wird gemäß § 143 Abs. 1 BauGB mit ihrer Bekanntmachung im Amtsblatt der Stadt Mühlhausen rechtsverbindlich.

Mühlhausen, den 15. AUG. 2025

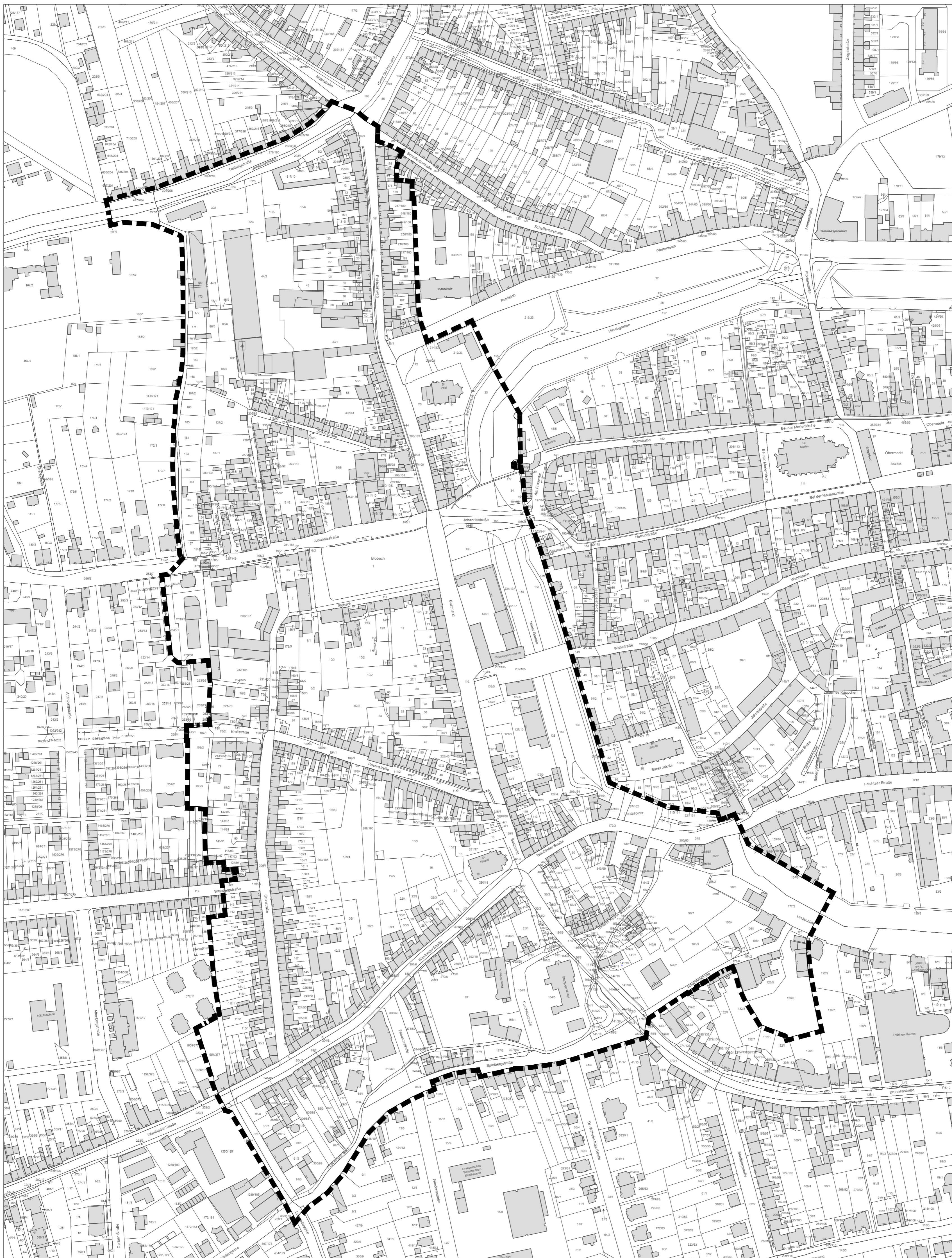


Dr. Bruns
Oberbürgermeister

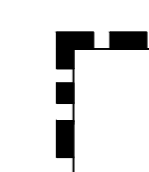


Anlagen

- Anlage 1a: Lageplan mit Geltungsbereich des Sanierungsgebietes „Petri- und Nikolaivorstadt“ vom 15.04.2025
- Anlage 2: Flurstücksliste (informativ)



LEGENDE

 GRENZE DES SANIERUNGSGEBIETES "PETRI- UND NIKOLAIVORSTADT"

Der Stadtrat der Stadt Mühlhausen hat die Sanierungssatzung und die förmliche Festlegung des Sanierungsgebietes "Petri- und Nikolaivorstadt" mit dem Lageplan am 14.05.2025 beschlossen.


Die Satzung ist gemäß § 21 ThürKO der Kommunalaufsicht vorgelegt worden. Die Stadt hat die Eingangsbestätigung am 17.06.2025 erhalten. Die Satzung wurde nicht beanstandet.

Mühlhausen, den 15.08.2025

gez. Dr. Bruns
Oberbürgermeister

Siegel

PLANGRUNDLAGE: © GDI-TH, STAND: 04/2023

 Maßstab 1:2000

Stadt Mühlhausen/Thür.



Anlage 1 a - Lageplan
zur Satzung über die förmliche Festlegung des Sanierungsgebietes "Petri- und Nikolaivorstadt"
Stand: 15. April 2025

Flurstücksliste zum Sanierungsgebiet "Petri- und Nikolaivorstadt" (informativ)

Stand: April 2025

Flur	Flurstücksnr.	Lagebezeichnung	Gesamtfläche	Bemerkung
8	172/5	Hagebuttengraben	295 m ²	
8	396	Johannistal	2880 m ²	Teilfläche
8	397/1	Johannistal	12010 m ²	Teilfläche
8	419	Johannistal	8180 m ²	Teilfläche
8	253/21	Thuringiaweg 3, Thuringiaweg 5	436 m ²	
8	253/22	Johannisstraße 26	99 m ²	
8	253/24	Johannisstraße 26	512 m ²	
8	253/25	Thuringiaweg 3, Thuringiaweg 5	1822 m ²	
8	954/377	Wanfrieder Straße 50	1021 m ²	
9	477/204	Tonbergstraße	45 m ²	
9	479/205	Tonbergstraße	28 m ²	
9	304/206	Tonbergstraße	35 m ²	
9	454/207	Tonbergstraße 16	1714 m ²	Teilfläche (Gehweg)
9	455/207	Tonbergstraße 15, Tonbergstraße 14	1736 m ²	Teilfläche (Gehweg)
9	309/210	Tonbergstraße	45 m ²	
9	363/217	Tonbergstraße	60 m ²	
9	342/218	Tonbergstraße	65 m ²	
43	117/1	Lindenbühl	9099 m ²	Teilfläche
48	174	Schaffentorstraße 28	192 m ²	
48	175	Petristeinweg 29	163 m ²	
48	176	Petristeinweg 28	131 m ²	
48	177	Petristeinweg 27	121 m ²	
48	178	Petristeinweg 26	125 m ²	
48	179	Petristeinweg 25	423 m ²	
48	182	Petristeinweg 19	239 m ²	
48	183	Petristeinweg 18	238 m ²	
48	184	Petristeinweg 17	243 m ²	
48	185	Petristeinweg 16	233 m ²	
48	186	Petristeinweg 15	224 m ²	
48	187	Petristeinweg 14	226 m ²	
48	188	Petristeinweg 14	156 m ²	
48	189	Petristeinweg 14	72 m ²	
48	190/4	Petrteich 17	432 m ²	
48	190/5	Petristeinweg	40 m ²	
48	191	Petrteich 15	131 m ²	
48	192	Petrteich 16	121 m ²	
48	216/180	Petristeinweg 21	278 m ²	
48	217/180	Petristeinweg 20	217 m ²	
48	247/180	Petristeinweg 24b	257 m ²	
48	248/180	Petristeinweg 24	219 m ²	
48	249/180	Petristeinweg 23	297 m ²	
48	250/180	Petristeinweg 22	355 m ²	
48	391/199	Petrteich, Pfortenteich	6224 m ²	Teilfläche
49	1	Johannisstraße 2	70 m ²	
49	2	Petristeinweg	171 m ²	
49	3	Johannisstraße 1	251 m ²	
49	4	Weidengasse 3	30 m ²	
49	5	Weidengasse 3	92 m ²	
49	6	Petristeinweg 1	85 m ²	
49	7	Petristeinweg 4a, Petristeinweg 4	265 m ²	
49	10	Petristeinweg 7a, Petristeinweg 7, Petristeinweg 6	167 m ²	

Flur	Flurstücksnr.	Lagebezeichnung	Gesamtfläche	Bemerkung
49	11	Petristeinweg 8a, Petristeinweg 8, Petristeinweg 7a, Petristeinweg 7	196 m ²	
49	12	Petristeinweg 8a, Petristeinweg 8	137 m ²	
49	13	Petristeinweg 8a, Petristeinweg 8	108 m ²	
49	14	Petristeinweg 8a, Petristeinweg 8	160 m ²	
49	15	Petristeinweg 9	246 m ²	
49	16	Petristeinweg	268 m ²	
49	17	Petristeinweg 11	338 m ²	
49	18	Petristeinweg 12	131 m ²	
49	19	Petristeinweg	19 m ²	
49	20	Petristeinweg	1677 m ²	
49	21	Sankt Petrikirche	596 m ²	
49	22/1	Petristeinweg	347 m ²	
49	22/2	Petristeinweg	421 m ²	
49	25	Weidengasse	2148 m ²	Teilfläche
49	33	Hirschgraben	7026 m ²	Teilfläche
49	34	Der Hirschgraben	687 m ²	
49	155	Weidengasse	883 m ²	Teilfläche
49	157	Hirschgraben	4852 m ²	Teilfläche
49	177	Im Hirschgarten bei dem unteren Frauentor	19 m ²	
49	178	Johannisstraße	28 m ²	
49	212/23	Petriteich 20a, Petriteich 20	1871 m ²	
49	213/23	Petriteich	2638 m ²	Teilfläche
49	214/23	Petriteich	45 m ²	
49	215/23	Petriteich	122 m ²	
49	216/8	Petristeinweg 5a	89 m ²	
49	217/9	Petristeinweg 5a	10 m ²	
49	218/8	Petristeinweg 5a, Petristeinweg 5	52 m ²	
49	219/9	Petristeinweg 6a, Petristeinweg 6	171 m ²	
49	35	Johannisstraße	5 m ²	
49	168	Johannisstraße, Vor dem Frauentor	1513 m ²	
50	3/1	Petristeinweg 30	223 m ²	
50	3/2	Tonbergstraße	385 m ²	
50	4/1	Petristeinweg	25 m ²	
50	4/2	Petristeinweg 31	150 m ²	
50	7	Petristeinweg 32	173 m ²	
50	12	Petristeinweg 35	227 m ²	
50	13	Petristeinweg 36	121 m ²	
50	14	Petristeinweg 37	167 m ²	
50	15/1	Petristeinweg 38	439 m ²	
50	15/3	Petristeinweg 38	52 m ²	
50	15/5	Tonbergstraße	496 m ²	
50	15/6	Tonbergstraße 51	2746 m ²	
50	20	Petristeinweg	496 m ²	
50	21	Petristeinweg 41	117 m ²	
50	22	Petristeinweg 42	82 m ²	
50	23	Petristeinweg 42	318 m ²	
50	24	Petristeinweg 43	362 m ²	
50	25	Petristeinweg 43	216 m ²	
50	26	Petristeinweg 44	118 m ²	
50	27	Petristeinweg	486 m ²	
50	28	Petristeinweg	292 m ²	
50	29	Petristeinweg 45	127 m ²	
50	30	Petristeinweg 46	117 m ²	
50	31	Petristeinweg 46	405 m ²	
50	32	Petristeinweg	155 m ²	

Flur	Flurstücksnr.	Lagebezeichnung	Gesamtfläche	Bemerkung
50	33	Petristeinweg 47	89 m ²	
50	34	Petristeinweg 48	119 m ²	
50	35	Petristeinweg	153 m ²	
50	36	Petristeinweg	240 m ²	
50	37	Petristeinweg 49	109 m ²	
50	38	Petristeinweg 50	354 m ²	
50	39	Petristeinweg 51	40 m ²	
50	40	Petristeinweg 52	40 m ²	
50	41	Petristeinweg 53	49 m ²	
50	42/1	Petristeinweg 54, Petristeinweg 55	5638 m ²	
50	43	Petristeinweg 54	238 m ²	
50	44/1	Tonbergstraße	577 m ²	
50	44/2	Tonbergstraße 50, Petristeinweg 54	8113 m ²	
50	45/1	Tonbergstraße	38 m ²	
50	45/2	Tonbergstraße 50, Petristeinweg 54	42 m ²	
50	46	Petristeinweg 54	48 m ²	
50	47	Petristeinweg 54	249 m ²	
50	52	Petristeinweg 56	160 m ²	
50	53/1	Petristeinweg 57	451 m ²	
50	55	Petristeinweg	687 m ²	
50	56	Petristeinweg 58	226 m ²	
50	57	Petristeinweg 59	49 m ²	
50	58	Petristeinweg 60	166 m ²	
50	59	Petristeinweg 61	172 m ²	
50	60	Petristeinweg 62	121 m ²	
50	62	Petristeinweg 63	213 m ²	
50	63	Petristeinweg 64	217 m ²	
50	64	Petristeinweg 65	217 m ²	
50	65	Petristeinweg	68 m ²	
50	66/1	Petristeinweg, Zinkengasse	27 m ²	
50	66/2	Petristeinweg	69 m ²	
50	67	Zinkengasse 1	91 m ²	
50	68	Zinkengasse 2	122 m ²	
50	69	Zinkengasse 3	80 m ²	
50	70	Zinkengasse 4	106 m ²	
50	71	Zinkengasse 5	100 m ²	
50	72	Zinkengasse 6	100 m ²	
50	73	Zinkengasse 7	100 m ²	
50	74	Zinkengasse 8	95 m ²	
50	77	Zinkengasse 11	220 m ²	
50	78	Zinkengasse 12	244 m ²	
50	79	Zinkengasse 13	189 m ²	
50	80	Zinkengasse 14	177 m ²	
50	81	Zinkengasse 15	128 m ²	
50	82	Zinkengasse 16	165 m ²	
50	84	Zinkengasse	37 m ²	
50	85	Zinkengasse 19	220 m ²	
50	86/1	Petristeinweg 54	91 m ²	
50	86/4	Zinkengasse 20	1450 m ²	
50	86/5	Tonbergstraße	323 m ²	
50	86/6	Tonbergstraße 50, Petristeinweg 54	413 m ²	
50	87	Zinkengasse 20	264 m ²	
50	88/1	Zinkengasse 52	511 m ²	
50	89	Zinkengasse 42	122 m ²	
50	90	Zinkengasse 41	120 m ²	
50	91	Zinkengasse 40	116 m ²	
50	94	Zinkengasse 54	254 m ²	

Flur	Flurstücksnr.	Lagebezeichnung	Gesamtfläche	Bemerkung
50	95/3	Johannisstraße	178 m ²	
50	95/5	Zinkengasse 54	26 m ²	
50	95/6	Zinkengasse	454 m ²	
50	95/7	Johannisstraße	168 m ²	
50	95/8	Zinkengasse 62	1709 m ²	
50	97/1	Zinkengasse	11 m ²	
50	97/2	Zinkengasse	67 m ²	
50	98/1	Zinkengasse	2 m ²	
50	98/2	Zinkengasse	30 m ²	
50	105	Johannisstraße	73 m ²	
50	106/1	Johannisstraße	5 m ²	
50	106/2	Johannisstraße	108 m ²	
50	111	Johannisstraße 11	760 m ²	
50	114	Bei der Reitbahn	44 m ²	
50	115/2	Johannisstraße	18 m ²	
50	115/3	Johannisstraße 12	283 m ²	
50	116	Johannisstraße 13	49 m ²	
50	117	Johannisstraße 14	60 m ²	
50	118	Johannisstraße 15	73 m ²	
50	119/1	Johannisstraße 16	124 m ²	
50	120	Johannisstraße 17	294 m ²	
50	121/1	Zinkengasse 37a	68 m ²	
50	121/2	Johannisstraße 17	603 m ²	
50	122	Zinkengasse 37a	99 m ²	
50	123	Zinkengasse 37	80 m ²	
50	124	Johannisstraße 19	133 m ²	
50	125/1	Zinkengasse	39 m ²	
50	125/2	Johannisstraße 21	111 m ²	
50	126/1	Zinkengasse 36, Johannisstraße 23	137 m ²	
50	129	Zinkengasse	51 m ²	
50	130	Zinkengasse 33	49 m ²	
50	131	Zinkengasse 32	45 m ²	
50	132	Zinkengasse 31	40 m ²	
50	134	Zinkengasse 29	140 m ²	
50	135	Zinkengasse 28	218 m ²	
50	137/1	Zinkengasse	1356 m ²	
50	137/2	Zinkengasse	1356 m ²	
50	142	Wenige Herrengasse 5	335 m ²	
50	143/1	Johannisstraße	164 m ²	
50	143/2	Johannisstraße 25	127 m ²	
50	144/1	Zinkengasse	24 m ²	
50	144/2	Johannisstraße 27	218 m ²	
50	145	Johannisstraße 29	97 m ²	
50	147/1	Wenige Herrengasse	77 m ²	
50	147/3	Johannisstraße 31	190 m ²	
50	147/4	Wenige Herrengasse	104 m ²	
50	150/1	Wenige Herrengasse	18 m ²	
50	150/2	Johannisstraße	51 m ²	
50	151/1	Wenige Herrengasse	16 m ²	
50	151/2	Johannisstraße	49 m ²	
50	152	Wenige Herrengasse	74 m ²	
50	153	Wenige Herrengasse 11	135 m ²	
50	154	Wenige Herrengasse 9, Wenige Herrengasse 10	263 m ²	
50	155	Wenige Herrengasse 8	62 m ²	
50	156	Wenige Herrengasse 7	86 m ²	
50	157	Johannisstraße	209 m ²	

Flur	Flurstücksnr.	Lagebezeichnung	Gesamtfläche	Bemerkung
50	158	Grabenfleck nördlich vor dem Frauentore	239 m ²	
50	159	Grabenfleck nördlich vor dem Frauentore	231 m ²	
50	160	Grabenfleck nördlich vor dem Frauentore	216 m ²	
50	161	Grabenfleck nördlich vor dem Frauentore	263 m ²	
50	162	Grabenfleck nördlich vor dem Frauentore	273 m ²	
50	163	Grabenfleck nördlich vor dem Frauentore	310 m ²	
50	164	Grabenfleck nördlich vor dem Frauentore	343 m ²	
50	165	Grabenfleck nördlich vor dem Frauentore	319 m ²	
50	166	Grabenfleck nördlich vor dem Frauentore	341 m ²	
50	167/1	Zinkengasse 20	33 m ²	
50	167/2	Grabenfleck nördlich vor dem Frauentore	268 m ²	
50	168	Grabenfleck nördlich vor dem Frauentore	289 m ²	
50	169	Grabenfleck nördlich vor dem Frauentore	241 m ²	
50	170/1	Johannistal	141 m ²	
50	170/2	Zinkengasse 20	179 m ²	
50	171	Grabenfleck nördlich vor dem Frauentore	255 m ²	
50	172	Grabenfleck nördlich vor dem Frauentore	281 m ²	
50	173	Am Frauentor	275 m ²	
50	181	Petristeinweg, Rimbach	2576 m ²	
50	183	Zinkengasse	1132 m ²	
50	186/1	Bei der Reitbahn	19 m ²	
50	186/2	Bei der Reitbahn	339 m ²	
50	188	Fußweg längs der Grabenflecken	762 m ²	
50	189	Zugangsweg zum Zimmerplatz	34 m ²	
50	193	Petristeinweg	232 m ²	
50	194	Petristeinweg	80 m ²	
50	197	Johannisstraße	34 m ²	
50	202/3	Petristeinweg	19 m ²	
50	204/83	Zinkengasse 18	85 m ²	
50	206/83	Zinkengasse	2 m ²	
50	213/93	Zinkengasse 53	125 m ²	
50	214/93	Zinkengasse 53	10 m ²	
50	215/93	Zinkengasse	28 m ²	
50	220/149	Wenige Herrengasse 1	97 m ²	
50	222/83	Zinkengasse	85 m ²	
50	223/83	Zinkengasse 17	206 m ²	
50	224/92	Zinkengasse	3 m ²	
50	225/92	Zinkengasse 38	109 m ²	
50	229/8	Petristeinweg 33	234 m ²	
50	230/9	Petristeinweg 34	196 m ²	
50	231/92	Zinkengasse 39	110 m ²	
50	232/92	Zinkengasse	3 m ²	
50	234/88	Zinkengasse 43	130 m ²	

Flur	Flurstücksnr.	Lagebezeichnung	Gesamtfläche	Bemerkung
50	235/88	Zinkengasse 44	140 m ²	
50	236/88	Zinkengasse	16 m ²	
50	239/92	Zinkengasse	4 m ²	
50	240/92	Zinkengasse 39a	114 m ²	
50	241/92	Zinkengasse 40	46 m ²	
50	242/15	Petristeinweg	65 m ²	
50	245/98	Petristeinweg	15 m ²	
50	247/100	Petristeinweg	7 m ²	
50	248/100	Petristeinweg 70	118 m ²	
50	249/109	Johannisstraße 8	88 m ²	
50	252/185	Seitengasse bei der Reitbahn	380 m ²	
50	259/112	Johannisstraße	1161 m ²	
50	260/113	Bei der Reitbahn 1	392 m ²	
50	265/187	Wenige Herrengasse	228 m ²	
50	268/190	Johannistalbach	726 m ²	
50	271/174	Am Frauentor	782 m ²	
50	276/180	Tonbergstraße	2422 m ²	
50	277/177	Tonbergstraße	44 m ²	
50	279/102	Petristeinweg	196 m ²	
50	280/108	Johannisstraße 7	339 m ²	
50	281/103	Petristeinweg 73	211 m ²	
50	282/104	Johannisstraße 3	359 m ²	
50	283/182	Petristeinweg	1954 m ²	
50	284/107	Johannisstraße	88 m ²	
50	285/98	Petristeinweg 68, Petristeinweg 69	302 m ²	
50	287/136	Zinkengasse	46 m ²	
50	288/136	Zinkengasse 27	255 m ²	
50	289/136	Zinkengasse	406 m ²	
50	291/6	Petristeinweg	107 m ²	
50	293/1	Tonbergstraße	692 m ²	
50	294/140	Wenige Herrengasse	55 m ²	
50	295/140	Wenige Herrengasse 6	444 m ²	
50	296/98	Zinkengasse 62	97 m ²	
50	298/101	Petristeinweg 71	201 m ²	
50	299/133	Zinkengasse 31	1 m ²	
50	300/133	Zinkengasse 30	257 m ²	
50	306/75	Zinkengasse 9	118 m ²	
50	307/76	Zinkengasse 10	114 m ²	
50	308/61	Zinkengasse	919 m ²	
50	309/61	Zinkengasse	231 m ²	
50	310/110	Johannisstraße 8	13 m ²	
50	311/110	Johannisstraße 10, Johannisstraße 9	718 m ²	
50	312/146	Johannisstraße 29	155 m ²	
50	313/146	Wenige Herrengasse 5	29 m ²	
50	314/5	Petristeinweg	153 m ²	
50	315/6	Petristeinweg	120 m ²	
50	316/5	Tonbergstraße	45 m ²	
50	317/10	Tonbergstraße	1074 m ²	
50	319/17	Petristeinweg 39	184 m ²	
50	320/18	Petristeinweg 40	210 m ²	
50	321/147	Wenige Herrengasse 5	44 m ²	
50	322/1	Tonbergstraße 48	897 m ²	
50	322/2	Tonbergstraße	91 m ²	
50	322/3	Tonbergstraße	806 m ²	
50	322/4	Tonbergstraße	431 m ²	
50	323	Tonbergstraße 50	1508 m ²	
50	324/1	Tonbergstraße	2 m ²	

Flur	Flurstücksnr.	Lagebezeichnung	Gesamtfläche	Bemerkung
50	324/2	Tonbergstraße	3 m ²	
50	324/3	Tonbergstraße	130 m ²	
50	325	Tonbergstraße 50	111 m ²	
50	179	Johannisstraße 33	85 m ²	
50	195	Graben in der Johannisstraße	115 m ²	
50	196/1	Johannisstraße 18	6 m ²	
50	196/2	Graben in der Johannisstraße	36 m ²	
50	251/184	Johannisstraße	3031 m ²	
51	1	Blobach, Der Blobach	6183 m ²	
51	2	Blobach 1a	630 m ²	
51	3/1	Johannisstraße	71 m ²	
51	3/2	Johannisstraße 18	549 m ²	
51	6/1	Blobach	1035 m ²	
51	6/2	An der Rosenstraße	830 m ²	
51	7	Blobach	17 m ²	
51	8	Blobach 3	24 m ²	
51	10/2	Blobach	800 m ²	
51	10/3	Blobach 4	1832 m ²	
51	12	Blobach 5	231 m ²	
51	13	Blobach 5b	61 m ²	
51	14/1	Blobach 5	91 m ²	
51	14/2	Blobach	94 m ²	
51	14/3	Blobach 5c	281 m ²	
51	15/1	Blobach 5c	297 m ²	
51	15/2	Blobach 5	1567 m ²	
51	16	Blobach 6	232 m ²	
51	17	Blobach	1053 m ²	
51	18	Bastmarkt 2	437 m ²	
51	19/1	Blobach 7	353 m ²	
51	19/2	Blobach 7	121 m ²	
51	21	Bastmarkt 1	320 m ²	
51	22	Bastmarkt 1	217 m ²	
51	23	Bastmarkt 3	250 m ²	
51	24	Bastmarkt 4	230 m ²	
51	25	Bastmarkt 5	238 m ²	
51	26	Bastmarkt	625 m ²	
51	27/1	Bastmarkt 6	221 m ²	
51	28	Bastmarkt 6	233 m ²	
51	29	Bastmarkt 7	297 m ²	
51	30	Bastmarkt	367 m ²	
51	31	Bastmarkt	456 m ²	
51	32	Bastmarkt 8	300 m ²	
51	33	An der Rosenstraße	337 m ²	
51	34	Bastmarkt 9	275 m ²	
51	35	Bastmarkt	176 m ²	
51	36	Bastmarkt 10	473 m ²	
51	37	Bastmarkt 11	186 m ²	
51	38/1	Bastmarkt	57 m ²	
51	38/2	Bastmarkt	707 m ²	
51	39	Bastmarkt	7 m ²	
51	40	Bastmarkt 12	117 m ²	
51	41	Bastmarkt 13	237 m ²	
51	42	Bastmarkt 13	746 m ²	
51	46	Bastmarkt 16	271 m ²	
51	47/1	Rosenstraße	41 m ²	
51	47/2	Bastmarkt	96 m ²	
51	48	Bastmarkt 17	414 m ²	

Flur	Flurstücksnr.	Lagebezeichnung	Gesamtfläche	Bemerkung
51	49	Rosenstraße 1	171 m ²	
51	50	Rosenstraße 2	140 m ²	
51	51	Rosenstraße 3	133 m ²	
51	52	Rosenstraße 4	120 m ²	
51	53	Rosenstraße 5	136 m ²	
51	54	Rosenstraße 6	465 m ²	
51	55	Rosenstraße	287 m ²	
51	58	Rosenstraße 10	144 m ²	
51	59	Rosenstraße 11	126 m ²	
51	60	Rosenstraße 12	109 m ²	
51	62/1	Rosenstraße	7 m ²	
51	62/2	Rosenstraße	1996 m ²	
51	63	Rosenstraße	16 m ²	
51	64	Rosenstraße	257 m ²	
51	65	Rosenstraße 18	146 m ²	
51	67	Grünstraße 38	146 m ²	
51	69	Grünstraße 50	129 m ²	
51	70/1	Grünstraße	35 m ²	
51	70/2	Grünstraße 49	483 m ²	
51	71	Grünstraße 51	120 m ²	
51	72	Grünstraße 52	123 m ²	
51	73/1	Krollstraße	13 m ²	
51	73/2	Grünstraße	75 m ²	
51	73/3	Grünstraße 50	170 m ²	
51	75/1	Grünstraße 50	26 m ²	
51	75/2	Krollstraße	537 m ²	
51	77	Grünstraße	341 m ²	
51	78	Grünstraße 58	183 m ²	
51	79	Grünstraße 59	182 m ²	
51	80	Grünstraße 60	156 m ²	
51	81/1	Krollstraße	90 m ²	
51	81/2	Grünstraße 60	559 m ²	
51	82	Grünstraße 61	94 m ²	
51	83	Grünstraße	225 m ²	
51	84	Grünstraße 62	117 m ²	
51	86	Grünstraße 63	149 m ²	
51	88	Grünstraße 64	114 m ²	
51	90	Grünstraße 65	202 m ²	
51	95/2	Grünstraße 69	120 m ²	
51	96/2	Weinbergstraße 1	144 m ²	
51	103/1	Krollstraße	127 m ²	
51	103/2	Krollstraße	523 m ²	
51	103/3	Krollstraße	589 m ²	
51	104/1	Krollstraße	206 m ²	
51	110	Bastmarkt	4770 m ²	
51	111/1	Rosenstraße	96 m ²	
51	111/2	Rosenstraße	1683 m ²	
51	112	Weinbergstraße	741 m ²	Teilfläche
51	113/1	Krollstraße	14 m ²	
51	114/1	Johannisstraße 18	74 m ²	
51	114/2	Grünstraße	1071 m ²	
51	115	Grünstraße	88 m ²	
51	116/1	Blobach 1	148 m ²	
51	116/2	Johannisstraße	11 m ²	
51	116/3	Blobach	163 m ²	
51	117	Blobach	518 m ²	
51	118	Blobach 5	3 m ²	

Flur	Flurstücksnr.	Lagebezeichnung	Gesamtfläche	Bemerkung
51	119	Blobach 5	14 m ²	
51	120	Rosenstraße	36 m ²	
51	121	Rosenstraße	25 m ²	
51	122	Rosenstraße	117 m ²	
51	134/94	Grünstraße 68	204 m ²	
51	142/85	Grünstraße	216 m ²	
51	143/87	Grünstraße	289 m ²	
51	144/89	Grünstraße 64	216 m ²	
51	145/91	Grünstraße 65	405 m ²	
51	146/93	Grünstraße 66	342 m ²	
51	147/93	Grünstraße 67	167 m ²	
51	156/4	Blobach 2	193 m ²	
51	161/5	Grünstraße	18 m ²	
51	163/5	Grünstraße	16 m ²	
51	164/5	Grünstraße 40	125 m ²	
51	165/5	Grünstraße	14 m ²	
51	166/5	Grünstraße 39	128 m ²	
51	167/5	Grünstraße	11 m ²	
51	168/5	Grünstraße 38	133 m ²	
51	169/5	Grünstraße 41	121 m ²	
51	170/5	Grünstraße 41	10 m ²	
51	171/5	Grünstraße 41	1 m ²	
51	172/5	Blobach 2	826 m ²	
51	173/56	Rosenstraße 8	235 m ²	
51	174/57	Rosenstraße 9	255 m ²	
51	175/96	Weinbergstraße	1 m ²	
51	186/6	Rosenstraße 15	295 m ²	
51	187/6	Rosenstraße 14	257 m ²	
51	188/6	Rosenstraße	46 m ²	
51	189/61	Rosenstraße 13	96 m ²	
51	190/74	Grünstraße	34 m ²	
51	194/109	Johannisstraße	48 m ²	
51	196/66	Grünstraße	8 m ²	
51	200/66	Grünstraße 37	187 m ²	
51	203/76	Grünstraße 57	311 m ²	
51	204/107	Johannisstraße	46 m ²	
51	206/107	Johannisstraße	15 m ²	
51	207/107	Johannisstraße 24, Johannisstraße 22	5440 m ²	
51	208/75	Krollstraße 68	214 m ²	
51	210/75	Grünstraße 56, Grünstraße 53	314 m ²	
51	212/75	Krollstraße 67	208 m ²	
51	213/75	Krollstraße 66	249 m ²	
51	218/47	Bastmarkt 17	23 m ²	
51	221/70	Grünstraße	788 m ²	
51	222/43	Bastmarkt 14	322 m ²	
51	223/44	Bastmarkt 15	172 m ²	
51	231/105	Grünstraße	64 m ²	
51	232/105	Grünstraße 47	1263 m ²	
51	233/68	Grünstraße	13 m ²	
51	234/105	Grünstraße	222 m ²	
52	100/1	Wanfrieder Straße	708 m ²	
52	101	Wanfrieder Straße	280 m ²	
52	105/1	Wanfrieder Straße	123 m ²	
52	106/1	Wanfrieder Straße	244 m ²	
52	107	Wanfrieder Straße	173 m ²	
52	108	Wanfrieder Straße 8	232 m ²	

Flur	Flurstücksnr.	Lagebezeichnung	Gesamtfläche	Bemerkung
52	109	Wanfrieder Straße 9	148 m ²	
52	110	Wanfrieder Straße 10	118 m ²	
52	111	Wanfrieder Straße 11	179 m ²	
52	112	Wanfrieder Straße 12	248 m ²	
52	113	Wanfrieder Straße 13	260 m ²	
52	114	Wanfrieder Straße 14	198 m ²	
52	115	Wanfrieder Straße 15	206 m ²	
52	116	Bastmarkt 25	43 m ²	
52	117	Bastmarkt 26	98 m ²	
52	118	Bastmarkt 27	120 m ²	
52	119	Bastmarkt 28	180 m ²	
52	123/1	Bastmarkt 31	323 m ²	
52	124/1	Bastmarkt 32	267 m ²	
52	125	Bastmarkt 33	200 m ²	
52	127/1	Bastmarkt	300 m ²	
52	127/3	Bastmarkt	413 m ²	
52	127/4	Bastmarkt 34e	626 m ²	
52	127/6	Wahlstraße 96	537 m ²	
52	127/7	Bastmarkt 34a	342 m ²	
52	127/9	Bastmarkt	157 m ²	
52	127/10	Bastmarkt 34	2535 m ²	
52	128	Am Schießgraben	1224 m ²	
52	129	Am Schießgraben	254 m ²	
52	130	Der Schießgraben	2567 m ²	
52	133/2	Wahlstraße 96	159 m ²	
52	133/4	Wahlstraße	32 m ²	
52	133/5	Bastmarkt	442 m ²	
52	135/1	Bastmarkt 36, Wahlstraße 97, Bastmarkt 37	3407 m ²	
52	136	Johannisstraße	1567 m ²	
52	138	Der Schießgraben	2400 m ²	
52	155	Hoher Graben	974 m ²	
52	158	Hoher Graben	1266 m ²	
52	165/103	Wanfrieder Straße 4, Wanfrieder Straße 3	187 m ²	
52	166/104	Wanfrieder Straße 4, Wanfrieder Straße 3	183 m ²	
52	167/102	Lentzeplatz	1107 m ²	
52	178/121	Bastmarkt 29a	207 m ²	
52	179/121	Bastmarkt 30	215 m ²	
52	189/99	Felchtaer Straße	9 m ²	
52	193/162	Wanfrieder Straße	90 m ²	
52	206/154	Am ehemaligen Reitplatz	67 m ²	
52	231/135	Wahlstraße	13 m ²	
52	233/157	An den Pferdeställen	471 m ²	
52	234/137	Wahlstraße 97	1196 m ²	
52	235/165	Wahlstraße	1669 m ²	
52	236/120	Bastmarkt	4 m ²	
52	237/120	Bastmarkt 29	153 m ²	
54	1/4	Wanfrieder Straße	93 m ²	
54	1/5	Friedensstraße	292 m ²	
54	1/6	Wanfrieder Straße	19 m ²	
54	1/7	Puschkinstraße 3	4953 m ²	
54	9	Wanfrieder Straße	170 m ²	
54	11	Wanfrieder Straße 170	93 m ²	
54	15/1	Wanfrieder Straße 174	178 m ²	
54	16	Wanfrieder Straße 175	256 m ²	

Flur	Flurstücksnr.	Lagebezeichnung	Gesamtfläche	Bemerkung
54	17	Wanfrieder Straße 176	151 m ²	
54	18	Wanfrieder Straße 177	54 m ²	
54	19	Wanfrieder Straße 178	97 m ²	
54	22	Puschkinstraße 2	50 m ²	
54	23	Puschkinstraße 1	54 m ²	
54	25/1	Wanfrieder Straße 179	773 m ²	
54	27	Wanfrieder Straße 180	89 m ²	
54	28/1	Brunnenstraße	70 m ²	
54	28/2	Brunnenstraße	16 m ²	
54	28/3	Brunnenstraße	15 m ²	
54	29/1	Brunnenstraße	74 m ²	
54	29/2	Brunnenstraße	11 m ²	
54	30/2	Brunnenstraße	569 m ²	
54	30/4	Brunnenstraße	36 m ²	
54	30/7	Brunnenstraße	155 m ²	
54	30/8	Brunnenstraße	201 m ²	
54	33/2	Brunnenstraße	1 m ²	
54	33/3	Brunnenstraße	20 m ²	
54	34/2	Brunnenstraße	22 m ²	
54	34/3	Brunnenstraße	20 m ²	
54	35/2	Brunnenstraße	20 m ²	
54	35/3	Brunnenstraße	2 m ²	
54	36/2	Brunnenstraße	31 m ²	
54	37/2	Brunnenstraße	37 m ²	
54	38/1	Brunnenstraße	33 m ²	
54	39/1	Brunnenstraße	35 m ²	
54	39/2	Puschkinstraße	1 m ²	
54	40/2	Brunnenstraße	25 m ²	
54	40/3	Puschkinstraße	2 m ²	
54	42/2	Brunnenstraße	61 m ²	
54	42/3	Brunnenstraße	4 m ²	
54	42/4	An der Brunnenstraße	0 m ²	
54	44	Hinterm Neuen Brunnen 19	63 m ²	
54	45	Hinterm Neuen Brunnen 18	122 m ²	
54	48/1	Wanfrieder Straße	7 m ²	
54	48/2	Wanfrieder Straße	5 m ²	
54	48/3	Wanfrieder Straße	52 m ²	
54	49/1	Wanfrieder Straße	5 m ²	
54	49/2	Wanfrieder Straße	2 m ²	
54	49/3	Wanfrieder Straße	105 m ²	
54	50/1	Wanfrieder Straße 187, Wanfrieder Straße 186	259 m ²	
54	52/1	Wanfrieder Straße 188	272 m ²	
54	53/4	Hinterm Neuen Brunnen 17	197 m ²	
54	53/6	Hinterm Neuen Brunnen 16	53 m ²	
54	53/7	Hinterm Neuen Brunnen	5 m ²	
54	53/8	Hinterm Neuen Brunnen	117 m ²	
54	56	Hinterm Neuen Brunnen 15	134 m ²	
54	58/1	Hinterm Neuen Brunnen 14	364 m ²	
54	59/2	Wanfrieder Straße	406 m ²	
54	59/3	Wanfrieder Straße	188 m ²	
54	60	Wanfrieder Straße	96 m ²	
54	61/1	Wanfrieder Straße	140 m ²	
54	62	Wanfrieder Straße 192	88 m ²	
54	63/1	Wanfrieder Straße	125 m ²	
54	64/1	Wanfrieder Straße 194	155 m ²	
54	65/1	Wanfrieder Straße 195	143 m ²	

Flur	Flurstücksnr.	Lagebezeichnung	Gesamtfläche	Bemerkung
54	70/1	Hinterm Neuen Brunnen 13	141 m ²	
54	71	Hinterm Neuen Brunnen 12	73 m ²	
54	72/1	Hinterm Neuen Brunnen 10	268 m ²	
54	74/1	Hinterm Neuen Brunnen 9	215 m ²	
54	77	Hinterm Neuen Brunnen 6	90 m ²	
54	78	Hinterm Neuen Brunnen 5	148 m ²	
54	79	Hinterm Neuen Brunnen 4	84 m ²	
54	80	Hinterm Neuen Brunnen 3	65 m ²	
54	81	Hinterm Neuen Brunnen 2	65 m ²	
54	82	Hinterm Neuen Brunnen 1	55 m ²	
54	84/1	Wanfrieder Straße 197	723 m ²	
54	86	Wanfrieder Straße 199	96 m ²	
54	92/2	Wanfrieder Straße 202, Wanfrieder Straße 201	595 m ²	
54	94/2	Hinterm Neuen Brunnen 38	424 m ²	
54	96/4	Hinterm Neuen Brunnen	395 m ²	
54	96/6	Lindenbühl	18 m ²	
54	96/7	Kugelleichsweg	3707 m ²	
54	98/2	Kugelleichsweg	26 m ²	
54	98/3	Lindenbühl 1	970 m ²	
54	100/3	An der Spielbergstraße	686 m ²	
54	100/4	An der Landstraße	1033 m ²	
54	104/2	Spielbergstraße	32 m ²	
54	104/5	Lindenbühl 2	42 m ²	
54	104/6	Spielbergstraße	134 m ²	
54	104/7	Spielbergstraße	3 m ²	
54	104/8	Lindenbühl 2	285 m ²	
54	106/1	Lindenbühl 2	416 m ²	
54	108/1	Lindenbühl 3	531 m ²	
54	125	Lindenbühl	79 m ²	
54	126/5	Spielbergstraße 54	1506 m ²	
54	126/6	Spielbergstraße 55	3384 m ²	
54	141/7	Hinterm Neuen Brunnen	179 m ²	
54	141/10	Hinterm Neuen Brunnen 37	339 m ²	
54	141/14	Brunnenstraße	43 m ²	
54	141/15	Popperöder Bach	52 m ²	
54	141/16	Spielbergstraße	98 m ²	
54	141/17	Brunnenstraße	23 m ²	
54	141/18	Brunnenstraße	8 m ²	
54	141/19	Hinterm Neuen Brunnen 37	26 m ²	
54	141/20	Spielbergstraße	471 m ²	
54	141/21	Brunnenstraße	1 m ²	
54	141/22	Brunnenstraße	203 m ²	
54	141/24	Brunnenstraße	162 m ²	
54	141/25	Popperöder Bach	292 m ²	
54	141/26	Brunnenstraße	295 m ²	
54	141/27	Brunnenstraße	42 m ²	
54	141/28	Brunnenstraße	0 m ²	
54	141/29	Brunnenstraße	226 m ²	
54	141/30	Brunnenstraße	1 m ²	
54	141/31	Brunnenstraße	3 m ²	
54	142/5	Hinterm Neuen Brunnen	60 m ²	
54	142/6	Hinterm Neuen Brunnen	204 m ²	
54	142/7	Spielbergstraße 7	3071 m ²	
54	146	Hinterm Neuen Brunnen 36	60 m ²	
54	147	Hinterm Neuen Brunnen 35	43 m ²	
54	150	Hinterm Neuen Brunnen 32	50 m ²	

Flur	Flurstücksnr.	Lagebezeichnung	Gesamtfläche	Bemerkung
54	151/1	Hinterm Neuen Brunnen	1 m ²	
54	151/2	Hinterm Neuen Brunnen	3 m ²	
54	151/3	Hinterm Neuen Brunnen 31	82 m ²	
54	152/1	Hinterm Neuen Brunnen	9 m ²	
54	152/3	Hinterm Neuen Brunnen	47 m ²	
54	152/4	Hinterm Neuen Brunnen	28 m ²	
54	152/5	Hinterm Neuen Brunnen	38 m ²	
54	153/1	Hinterm Neuen Brunnen	18 m ²	
54	153/2	Hinterm Neuen Brunnen	82 m ²	
54	154/1	Hinterm Neuen Brunnen	2 m ²	
54	154/2	Hinterm Neuen Brunnen	64 m ²	
54	155/1	Hinterm Neuen Brunnen	63 m ²	
54	155/2	Hinterm Neuen Brunnen	14 m ²	
54	155/3	Popperöder Bach	1 m ²	
54	156/1	Hinterm Neuen Brunnen	27 m ²	
54	157/1	Hinterm Neuen Brunnen	38 m ²	
54	157/2	Hinterm Neuen Brunnen	14 m ²	
54	157/3	Popperöder Bach	1 m ²	
54	158/2	Hinterm Neuen Brunnen	49 m ²	
54	158/3	Hinterm Neuen Brunnen	25 m ²	
54	160/3	Brunnenstraße	44 m ²	
54	160/4	Popperöder Bach	34 m ²	
54	160/5	Brunnenstraße	151 m ²	
54	160/6	Brunnenstraße	56 m ²	
54	160/7	Hinterm Neuen Brunnen	31 m ²	
54	160/8	Hinterm Neuen Brunnen	97 m ²	
54	160/9	Wanfrieder Straße, Brunnenstraße	1268 m ²	
54	164/1	Puschkinstraße	1135 m ²	
54	164/2	Puschkinstraße	56 m ²	
54	164/3	Brunnenstraße	38 m ²	
54	164/5	Puschkinstraße 8	4022 m ²	
54	165/1	Puschkinstraße 4	1301 m ²	
54	167/1	Spielbergstraße	149 m ²	
54	167/2	Spielbergstraße	389 m ²	
54	168	Spielbergstraße 8	166 m ²	
54	171/1	Puschkinstraße	191 m ²	
54	171/2	Brunnenstraße	200 m ²	
54	172/3	Wanfrieder Straße	1508 m ²	
54	173/3	Brunnenstraße	85 m ²	
54	173/4	Brunnenstraße	2 m ²	
54	173/5	Brunnenstraße	14 m ²	
54	173/7	Brunnenstraße	10 m ²	
54	173/8	Hinterm Neuen Brunnen	1117 m ²	
54	174/2	Hinterm Neuen Brunnen	156 m ²	
54	174/3	Hinterm Neuen Brunnen	52 m ²	
54	174/4	Hinterm Neuen Brunnen	225 m ²	
54	176/1	Kugelleichsweg	368 m ²	
54	177/2	Lindenbühl	3319 m ²	Teilfläche
54	178/2	Spielbergstraße	54 m ²	
54	178/3	Brunnenstraße	13 m ²	
54	178/5	Brunnenstraße	21 m ²	
54	178/6	Spielbergstraße	911 m ²	
54	179/5	Brunnenstraße	18 m ²	Teilfläche
54	179/4	Brunnenstraße	521 m ²	Teilfläche
54	179/8	Brunnenstraße	1169 m ²	Teilfläche
54	180	Popperöder Bach	236 m ²	
54	181/1	Am Popperöder Bach	80 m ²	

Flur	Flurstücksnr.	Lagebezeichnung	Gesamtfläche	Bemerkung
54	181/2	Brunnenstraße	18 m ²	
54	181/3	Popperöder Bach	329 m ²	
54	183/1	Popperöder Bach	169 m ²	
54	190/169	Spielbergstraße 9	158 m ²	
54	191/169	Spielbergstraße 10	165 m ²	
54	192/169	Spielbergstraße 11	187 m ²	
54	205/85	Wanfrierder Straße 198	187 m ²	
54	209/4	Wanfrierder Straße 163	106 m ²	
54	210/5	Wanfrierder Straße 164	126 m ²	
54	213/6	Wanfrierder Straße 165	133 m ²	
54	230/149	Hinterm Neuen Brunnen 33	30 m ²	
54	232/148	Hinterm Neuen Brunnen 34	39 m ²	
54	269/12	Wanfrierder Straße	5 m ²	
54	270/12	Wanfrierder Straße 172, Wanfrierder Straße 171	367 m ²	
54	286/8	Wanfrierder Straße 167, Wanfrierder Straße 166	281 m ²	
54	288/87	Wanfrierder Straße 200	161 m ²	
54	301/10	Wanfrierder Straße	2 m ²	
54	302/10	Wanfrierder Straße 169	329 m ²	
54	303/20	Hinterm Neuen Brunnen	14 m ²	
54	304/20	Puschkinstraße 3	633 m ²	
54	307/167	Spielbergstraße	108 m ²	
54	317/69	Hinterm Neuen Brunnen 6	41 m ²	
54	321/69	Hinterm Neuen Brunnen 12	76 m ²	
54	324/67	Wanfrierder Straße	64 m ²	
54	335/14	Wanfrierder Straße 173	112 m ²	
54	338/89	Wanfrierder Straße 199	22 m ²	
54	343/69	Wanfrierder Straße 196	633 m ²	
54	344/69	Hinterm Neuen Brunnen 12	87 m ²	
54	345	Wanfrierder Straße	1006 m ²	
55	1	Bastmarkt 18	49 m ²	
55	2	Rosenstraße 45	43 m ²	
55	5	Rosenstraße 44	64 m ²	
55	6	Rosenstraße 43	107 m ²	
55	7	Körnergasse 1	52 m ²	
55	10	Bastmarkt	193 m ²	
55	11	Körnergasse 4	74 m ²	
55	12	Körnergasse 3	74 m ²	
55	13	Körnergasse	173 m ²	
55	14	Körnergasse 1a	85 m ²	
55	16	Wanfrierder Straße	956 m ²	
55	19	Bastmarkt 24	626 m ²	
55	20	Wanfrierder Straße	289 m ²	
55	21	Wanfrierder Straße	537 m ²	
55	24	Wanfrierder Straße	116 m ²	
55	25	Wanfrierder Straße 21	183 m ²	
55	26	Wanfrierder Straße 22	176 m ²	
55	28	Wanfrierder Straße 23	203 m ²	
55	29	Wanfrierder Straße 24	239 m ²	
55	32	Wanfrierder Straße 26	113 m ²	
55	38	Wanfrierder Straße 29	61 m ²	
55	39	Wanfrierder Straße 30	129 m ²	
55	40	Wanfrierder Straße 31	98 m ²	
55	43	Wanfrierder Straße 34	357 m ²	
55	44	Wanfrierder Straße 35	206 m ²	
55	47	Wanfrierder Straße 37	90 m ²	

Flur	Flurstücksnr.	Lagebezeichnung	Gesamtfläche	Bemerkung
55	55	Wanfrieder Straße 41	126 m ²	
55	67	Wanfrieder Straße	59 m ²	
55	68	Wanfrieder Straße	58 m ²	
55	69	Wanfrieder Straße	53 m ²	
55	70	Wanfrieder Straße	71 m ²	
55	71	Wanfrieder Straße	56 m ²	
55	72	Wanfrieder Straße	40 m ²	
55	73	Wanfrieder Straße	42 m ²	
55	74	Wanfrieder Straße	172 m ²	
55	75	Wanfrieder Straße 150	137 m ²	
55	93	Wanfrieder Straße 43	284 m ²	
55	142	Grünstraße 72	240 m ²	
55	143	Grünstraße 71	215 m ²	
55	144	Grünstraße 70	227 m ²	
55	145	Grünstraße 7	217 m ²	
55	146	Grünstraße 8	200 m ²	
55	147	Grünstraße 9	202 m ²	
55	148	Grünstraße 10	202 m ²	
55	149	Grünstraße 11	203 m ²	
55	156	Grünstraße 18	238 m ²	
55	172	Grünstraße 32	183 m ²	
55	173	Grünstraße 33	144 m ²	
55	174	Grünstraße 34	108 m ²	
55	175	Grünstraße 35	106 m ²	
55	176	Rosenstraße 19	63 m ²	
55	177	Rosenstraße 20	85 m ²	
55	178	Rosenstraße 21	95 m ²	
55	179	Rosenstraße 22	185 m ²	
55	180	Rosenstraße 23	225 m ²	
55	181	Rosenstraße 24	226 m ²	
55	186	Rosenstraße 28	160 m ²	
55	209	Popperöder Bach	397 m ²	
55	101/1	Wanfrieder Straße 47	258 m ²	
55	102/1	Wanfrieder Straße 48	259 m ²	
55	104/1	Wanfrieder Straße 49	350 m ²	
55	110/1	Grünstraße 86	426 m ²	
55	113/1	Grünstraße 85	481 m ²	
55	114/1	Grünstraße 84	348 m ²	
55	117/1	Grünstraße 83	357 m ²	
55	118/1	Grünstraße 82	331 m ²	
55	121/1	Grünstraße 81	305 m ²	
55	122/1	Grünstraße 80	311 m ²	
55	125/1	Grünstraße 79	460 m ²	
55	126/1	Grünstraße 78	459 m ²	
55	129/1	Grünstraße 77	454 m ²	
55	130/1	Grünstraße 76	448 m ²	
55	133/1	Grünstraße 75	331 m ²	
55	134/1	Grünstraße 74	330 m ²	
55	137/1	Grünstraße 73	330 m ²	
55	15/1	Körnergasse	424 m ²	
55	15/2	Körnergasse	563 m ²	
55	15/3	Nikolaischule	2008 m ²	
55	150/1	Grünstraße	157 m ²	
55	150/2	Grünstraße 12	438 m ²	
55	152/1	Grünstraße 14	571 m ²	
55	153/1	Grünstraße 15	450 m ²	
55	155/1	Grünstraße 16, Grünstraße 17	1003 m ²	

Flur	Flurstücksnr.	Lagebezeichnung	Gesamtfläche	Bemerkung
55	157/1	Grünstraße 19	238 m ²	
55	160/1	Grünstraße 20	403 m ²	
55	161/1	Grünstraße 21	272 m ²	
55	164/1	Grünstraße 22	272 m ²	
55	165/1	Grünstraße 23	270 m ²	
55	168/1	Grünstraße 24	267 m ²	
55	170/1	Grünstraße 25	300 m ²	
55	170/2	Grünstraße 26	387 m ²	
55	170/3	Grünstraße 27	383 m ²	
55	171/1	Grünstraße 28	464 m ²	
55	171/2	Grünstraße 29	443 m ²	
55	171/3	Grünstraße 30	415 m ²	
55	171/4	Grünstraße 31	429 m ²	
55	184/1	Rosenstraße 26	7 m ²	
55	184/2	Rosenstraße 26	306 m ²	
55	187/1	Rosenstraße 29	126 m ²	
55	188/2	Körnergasse 1d	0.1 m ²	
55	188/3	Rosenstraße	31 m ²	
55	188/4	Rosenstraße 30	135 m ²	
55	189/1	Körnergasse 1d	224 m ²	
55	189/3	Rosenstraße	640 m ²	
55	189/4	An der Rosenstraße	2224 m ²	
55	194/1	Rosenstraße 35	646 m ²	
55	197/1	Rosenstraße 38	192 m ²	
55	197/2	Rosenstraße	85 m ²	
55	199/1	Bastmarkt	707 m ²	
55	201/2	Bastmarkt	72 m ²	
55	201/5	Wanfrierder Straße	1227 m ²	
55	201/6	Wanfrierder Straße	2778 m ²	
55	201/7	Wanfrierder Straße 33	32 m ²	
55	201/8	Wanfrierder Straße	1158 m ²	
55	205/1	Grünstraße	3001 m ²	
55	210/50	Grünstraße 6	220 m ²	
55	22/2	Wanfrierder Straße 23	149 m ²	
55	22/3	Wanfrierder Straße	640 m ²	
55	22/4	Wanfrierder Straße 23	250 m ²	
55	22/5	Wanfrierder Straße 27	1171 m ²	
55	225/50	Grünstraße 5	222 m ²	
55	236/150	Grünstraße 13	424 m ²	
55	241/53	Wanfrierder Straße 39	151 m ²	
55	242/54	Wanfrierder Straße 40	327 m ²	
55	243/50	Grünstraße 4	275 m ²	
55	247/64	Spielbergstraße	2 m ²	
55	248/64	Spielbergstraße 12	164 m ²	
55	249/197	Rosenstraße 42	169 m ²	
55	250/197	Rosenstraße 41	152 m ²	
55	251/197	Rosenstraße 40	160 m ²	
55	252/197	Rosenstraße 39	166 m ²	
55	253/197	Rosenstraße 38b	175 m ²	
55	264/196	Rosenstraße 37	245 m ²	
55	27/1	Wanfrierder Straße 23	197 m ²	
55	280/18	Wanfrierder Straße	703 m ²	
55	281/17	Bastmarkt	461 m ²	
55	282/182	Rosenstraße 25	247 m ²	
55	286/191	Rosenstraße 31	100 m ²	
55	287/192	Rosenstraße 32	125 m ²	
55	288/190	An der Rosenstraße	1029 m ²	

Flur	Flurstücksnr.	Lagebezeichnung	Gesamtfläche	Bemerkung
55	291/196	Rosenstraße 36	262 m ²	
55	292/194	Rosenstraße 35a	306 m ²	
55	293/194	Rosenstraße 35b	304 m ²	
55	296/88	Wanfrierder Straße 143	743 m ²	
55	30/2	Wanfrierder Straße	69 m ²	
55	30/3	Wanfrierder Straße 25	365 m ²	
55	302/86	Wanfrierder Straße 145	177 m ²	
55	305/88	Wanfrierder Straße 144	774 m ²	
55	307/64	Friedensstraße	69 m ²	
55	308/63	Friedensstraße	1022 m ²	
55	309/63	Friedensstraße 1	1044 m ²	
55	310/63	Spielbergstraße	1277 m ²	
55	313/202	Pulverecke	149 m ²	
55	314/208	Popperöder Bach	44 m ²	
55	317/3	Bastmarkt 19	110 m ²	
55	318/4	Bastmarkt 19	96 m ²	
55	320/200	Körnergasse	109 m ²	
55	324/50	Grünstraße 3	358 m ²	
55	325/50	Grünstraße 2	307 m ²	
55	33/1	Wanfrierder Straße 27	822 m ²	
55	339/89	Wanfrierder Straße 142	179 m ²	
55	341/89	Wanfrierder Straße 142a	158 m ²	
55	342/89	Wanfrierder Straße	161 m ²	
55	350/89	Lutterothstraße 23	454 m ²	
55	355/89	Lutterothstraße 25	185 m ²	
55	36/1	Wanfrierder Straße	517 m ²	
55	36/3	Wanfrierder Straße 32	2601 m ²	
55	363/185	Östlich der Grünstraße	668 m ²	
55	371/184	Rosenstraße 27	123 m ²	
55	374/62	Wanfrierder Straße an der Pulverecke	508 m ²	
55	375/60	Wanfrierder Straße 161	287 m ²	
55	376/60	Friedensstraße 2	200 m ²	
55	381/82	Wanfrierder Straße 146	239 m ²	
55	383/35	Wanfrierder Straße 28	127 m ²	
55	386/37	Wanfrierder Straße 28	25 m ²	
55	42/1	Wanfrierder Straße 33	246 m ²	
55	42/2	Wanfrierder Straße	1634 m ²	
55	46/1	Wanfrierder Straße 36	472 m ²	
55	49/1	Wanfrierder Straße 38	465 m ²	
55	56/1	Grünstraße	3 m ²	
55	56/2	Wanfrierder Straße 42	80 m ²	
55	58/1	Wanfrierder Straße 162	105 m ²	
55	58/2	Friedensstraße 2	364 m ²	
55	65/1	Wanfrierder Straße 159	1160 m ²	
55	77/1	Wanfrierder Straße 149	507 m ²	
55	78/2	Wanfrierder Straße 148	105 m ²	
55	78/3	Wanfrierder Straße 148	249 m ²	
55	8/1	Bastmarkt	7 m ²	
55	8/2	Bastmarkt	59 m ²	
55	81/2	Wanfrierder Straße 147	187 m ²	
55	81/3	Wanfrierder Straße 147	236 m ²	
55	84/1	Spielbergstraße	13 m ²	
55	84/2	Spielbergstraße	338 m ²	
55	85/2	Spielbergstraße	7 m ²	
55	85/3	Spielbergstraße	552 m ²	
55	9/1	Bastmarkt	7 m ²	
55	9/2	Bastmarkt	69 m ²	

Flur	Flurstücksnr.	Lagebezeichnung	Gesamtfläche	Bemerkung
55	91/1	Lutterothstraße 23	522 m ²	
55	91/10	Lutterothstraße 24	323 m ²	
55	91/2	Lutterothstraße 22	305 m ²	
55	91/3	Lutterothstraße 21	600 m ²	
55	91/6	Lutterothstraße	758 m ²	
55	91/7	Lutterothstraße 25	448 m ²	
55	91/8	Wanfrierder Straße 141	490 m ²	
55	91/9	Lutterothstraße 25	198 m ²	
55	95/1	Wanfrierder Straße 44	324 m ²	
55	96/1	Wanfrierder Straße 45	337 m ²	
55	98/1	Wanfrierder Straße 46	258 m ²	
56	84/3	Brunnenstraße	62 m ²	Teilfläche
56	84/4	Spielbergstraße	3817 m ²	
56	90/1	Lutterothstraße	839 m ²	Teilfläche
65	223/2	Wanfrierder Straße	415 m ²	Teilfläche
65	185/1	Lutterothstraße	513 m ²	
65	188/1	Lutterothstraße	1501 m ²	Teilfläche
65	223/3	Wanfrierder Straße	419 m ²	Teilfläche
65	223/4	Wanfrierder Straße	1287 m ²	Teilfläche